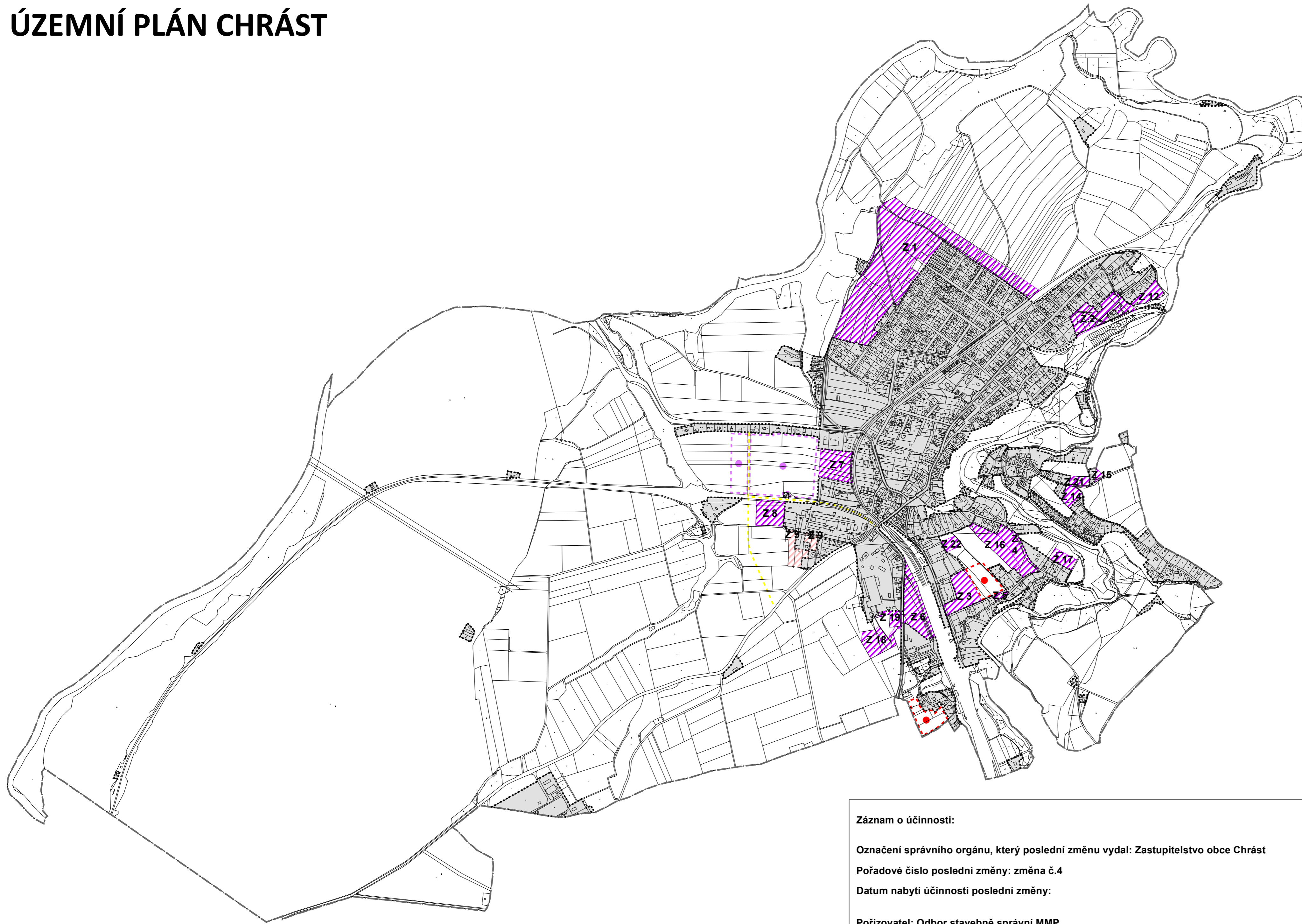





# ÚZEMNÍ PLÁN CHRÁST







## LEGENDA:

-  VYMEZENÍ ZASTAVĚNÉHO ÚZEMÍ K DATU 30. 9. 2018
-  VYMEZENÍ ZASTAVITELNÝCH PLOCH
-  ZASTAVITELNÁ PLOCHA, PRO KTEROU JE STANOVEN POŽADAVEK PROVĚŘENÍ ÚZEMNÍ STUDII

## ZASTAVITELNÉ PLOCHY

- Z 17** BYDLENÍ VENKOVSKÉHO TYPU
- Z 1 - Z 5, Z 12, Z 16** BYDLENÍ ČISTÉ
- Z 9** BYDLENÍ A REKREACE
- Z 14, Z 15, Z 21** REKREACE INDIVIDUÁLNÍ
- Z 8, Z 19** VÝROBA LEHKÁ, SLUŽBY, ŽIVNOSTENSKÉ PROVOZY
- Z 6, Z 7, Z 22** SMÍŠENÉ ÚZEMÍ VÝROBY A SLUŽEB
- Z 18** ODPADY - KOMPOSTÁRNA

## ÚZEMNÍ REZERVY

-  BYDLENÍ
-  SMÍŠENÉ ÚZEMÍ VÝROBY A SLUŽEB
-  KOMUNIKACE
-  HRANICE SPRÁVNÍHO ÚZEMÍ OBCE CHRÁST

### Záznam o účinnosti:

Označení správního orgánu, který poslední změnu vydal: Zastupitelstvo obce Chrást

Pořadové číslo poslední změny: změna č.4

Datum nabytí účinnosti poslední změny:

Pořizovatel: Odbor stavebně správní MMP

Oprávněná osoba pořizovatele: ..... Ing. arch. Jitka Růžičková

Projektant: ÚTVAR KONCEPCE A ROZVOJE MĚSTA PLZNĚ, příspěvková organizace

Zpracovatel: ..... Ing. arch. Irena Králová

Útvar koncepce a rozvoje **Plzeň**

Škroupova 5, Plzeň 305 84, T: +420 378 035 001, www.ukr.plzen.eu

Úkol: **ÚZEMNÍ PLÁN CHRÁST**

stupeň: ÚZEMNĚ PLÁNOVACÍ DOKUMENTACE

příloha: **ZÁKLADNÍ ČLENĚNÍ ÚZEMÍ**

vypracoval: Vladimíra Seerová

měřítko: M 1: 10 000

datum: 04 / 2019



č.přílohy:

01.