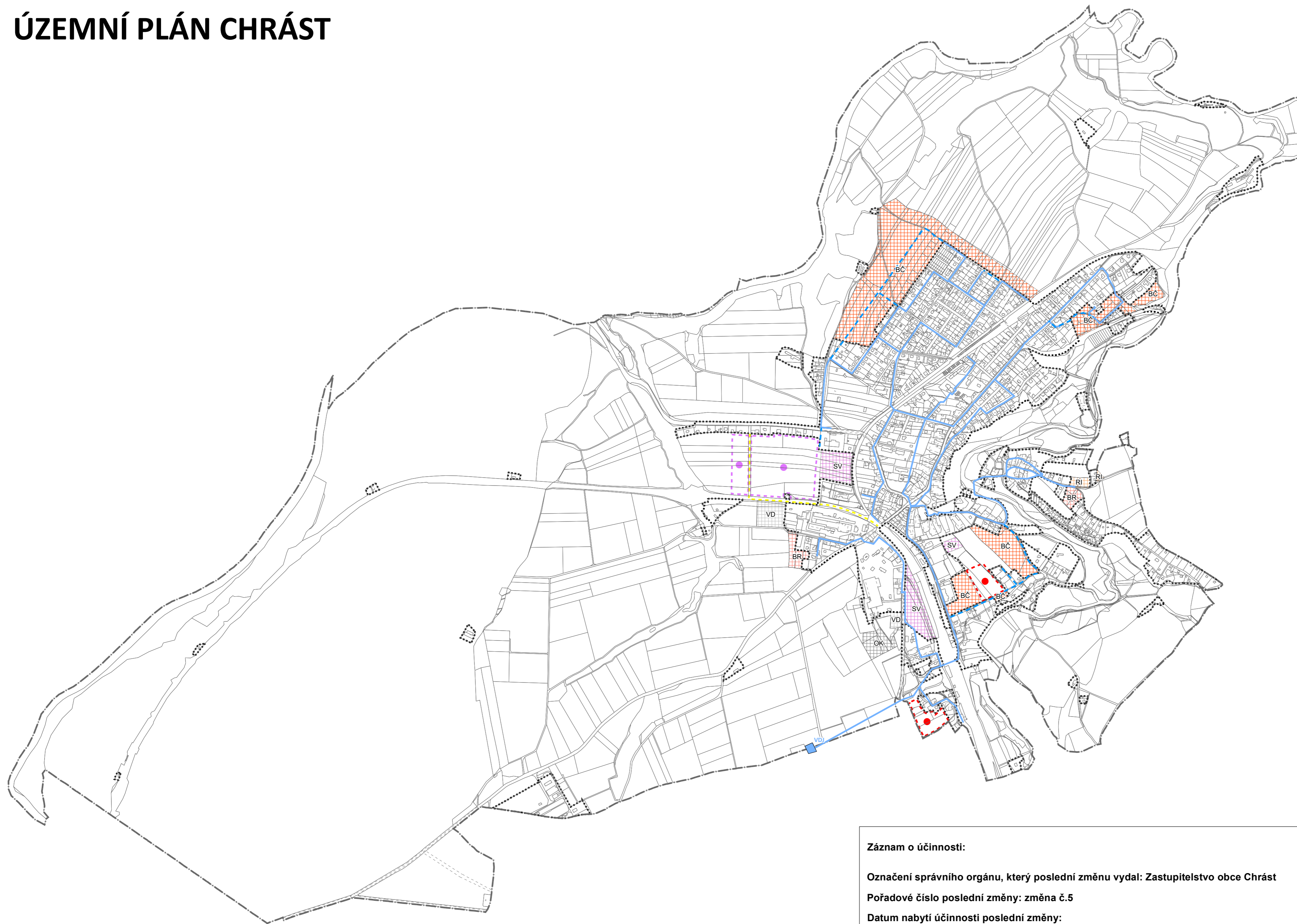


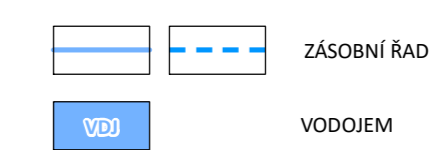
# ÚZEMNÍ PLÁN CHRÁST



## LEGENDA:

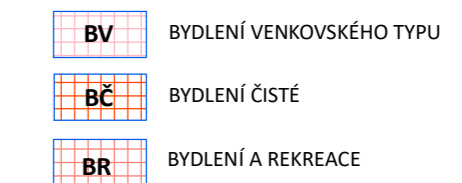
### VODOVOD

STAV NÁVRH

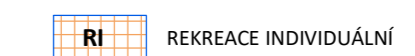


### PLOCHY S ROZDÍLNÝM ZPŮSOBEM VYUŽITÍ - PLOCHY ZMĚN

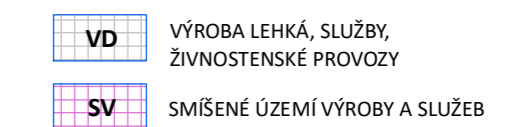
#### PLOCHY BYDLENÍ



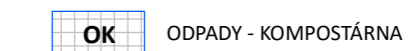
#### PLOCHY REKREACE



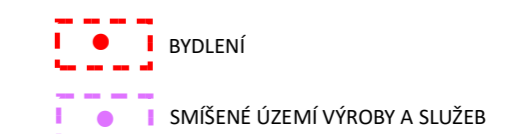
#### PLOCHY VÝROBY A SKLADOVÁNÍ



#### PLOCHY TECHNICKÉ INFRASTRUKTURY



#### ÚZEMNÍ REZERVY



### Záznam o účinnosti:

Označení správního orgánu, který poslední změnu vydal: Zastupitelstvo obce Chrást

Pořadové číslo poslední změny: změna č.5

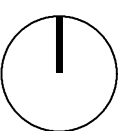
Datum nabytí účinnosti poslední změny:

Pořizovatel: Odbor stavebně správní MMP

Oprávněná osoba pořizovatele: ..... Ing. arch. Jitka Růžičková

Projektant: ÚTVAR KONCEPCE A ROZVOJE MĚSTA PLZNĚ, příspěvková organizace

Zpracovatel: ..... Ing. arch. Irena Králová, Ing. arch. Josef Váně



Útvar koncepce a rozvoje **Plzeň**

Škroupova 5, Plzeň 305 84, T: +420 378 035 001, www.ukr.plzen.eu

úkol: ÚZEMNÍ PLÁN CHRÁST

stupeň: ÚZEMNĚ PLÁNOVACÍ DOKUMENTACE

příloha: ZÁSOBOVÁNÍ VODOU

vyraboval: Tomáš Martinec

měřítko: M 1: 10 000

datum: 05 / 2022

