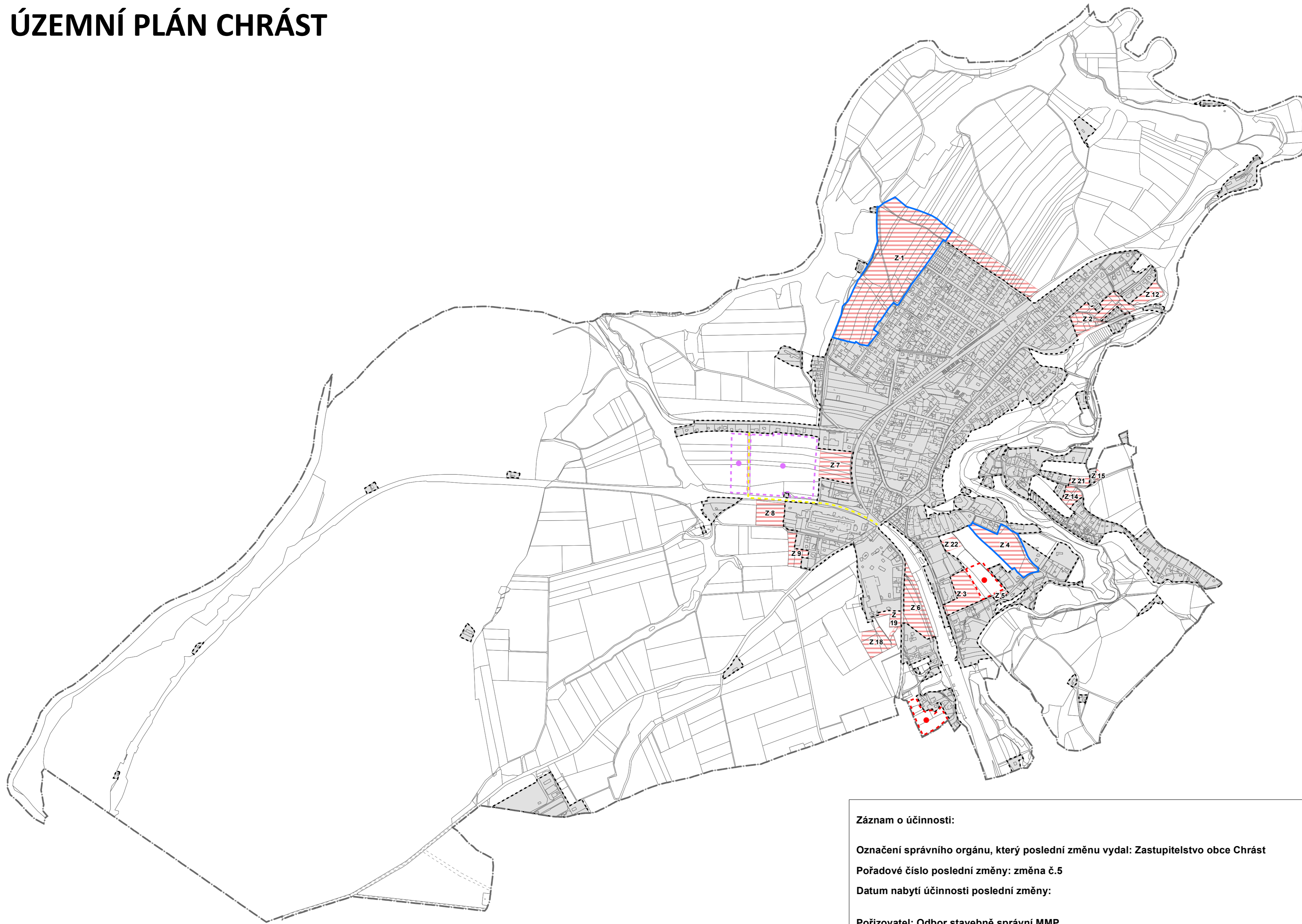





# ÚZEMNÍ PLÁN CHRÁST







## LEGENDA:

-  VYMEZENÍ ZASTAVĚNÉHO ÚZEMÍ K DATU 1. 4. 2021
-  Z 1 VYMEZENÍ ZASTAVITELNÝCH PLOCH
-  STANOVENÍ PODMÍNKY ZPRACOVÁNÍ ÚZEMNÍ STUDIE

## ZASTAVITELNÉ PLOCHY

- Z 1, Z 2, Z 3, Z 4, Z 5, Z 12** BYDLENÍ ČISTÉ
- Z 9, Z 14** BYDLENÍ A REKREACE
- Z 15, Z 21** REKREACE INDIVIDUÁLNÍ
- Z 8, Z 19** VÝROBA LEHKÁ, SLUŽBY, ŽIVNOSTENSKÉ PROVOZY
- Z 6, Z 7, Z 22** SMÍŠENÉ ÚZEMÍ VÝROBY A SLUŽEB
- Z 18** ODPADY - KOMPOSTÁRNA

## ÚZEMNÍ REZERVY

-  BYDLENÍ
-  SMÍŠENÉ ÚZEMÍ VÝROBY A SLUŽEB
-  KOMUNIKACE
-  HRANICE SPRÁVNÍHO ÚZEMÍ OBCE CHRÁST

## POZNÁMKA:

BYLA UPRAVENA BAREVNOST ZASTAVITELNÝCH PLOCH A ZMĚNĚN ZPŮSOB GRAFICKÉHO VYZNAČENÍ PODMÍNKY ÚZEMNÍ STUDIE.

### Záznam o účinnosti:

Označení správního orgánu, který poslední změnu vydal: Zastupitelstvo obce Chrast

Pořadové číslo poslední změny: změna č.5

Datum nabytí účinnosti poslední změny:

Pořizovatel: Odbor stavebně správní MMP

Oprávněná osoba pořizovatele: ..... Ing. arch. Jitka Růžičková

Projektant: ÚTVAR KONCEPCE A ROZVOJE MĚSTA PLZNĚ, příspěvková organizace

Zpracovatel: ..... Ing. arch. Irena Králová, Ing. arch. Josef Váně

Útvar koncepce a rozvoje **Plzeň**

Škroupova 5, Plzeň 305 84, T: +420 378 035 001, www.ukr.plzen.eu

Úkol: **ÚZEMNÍ PLÁN CHRÁST**

stupeň: ÚZEMNĚ PLÁNOVACÍ DOKUMENTACE

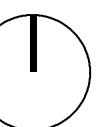
příloha: **ZÁKLADNÍ ČLENĚNÍ ÚZEMÍ**

vypracoval: Vladimíra Seerová

měřítko: M 1: 10 000

datum: 05 / 2022

reditelka:  
Ing. Irena Vostracká  
vedoucí úseku:  
Ing. Jitka Hánová  
autor:  
Ing. arch. Irena Králová  
Ing. arch. Josef Váně



č. úkolu:

č. přílohy:

01.