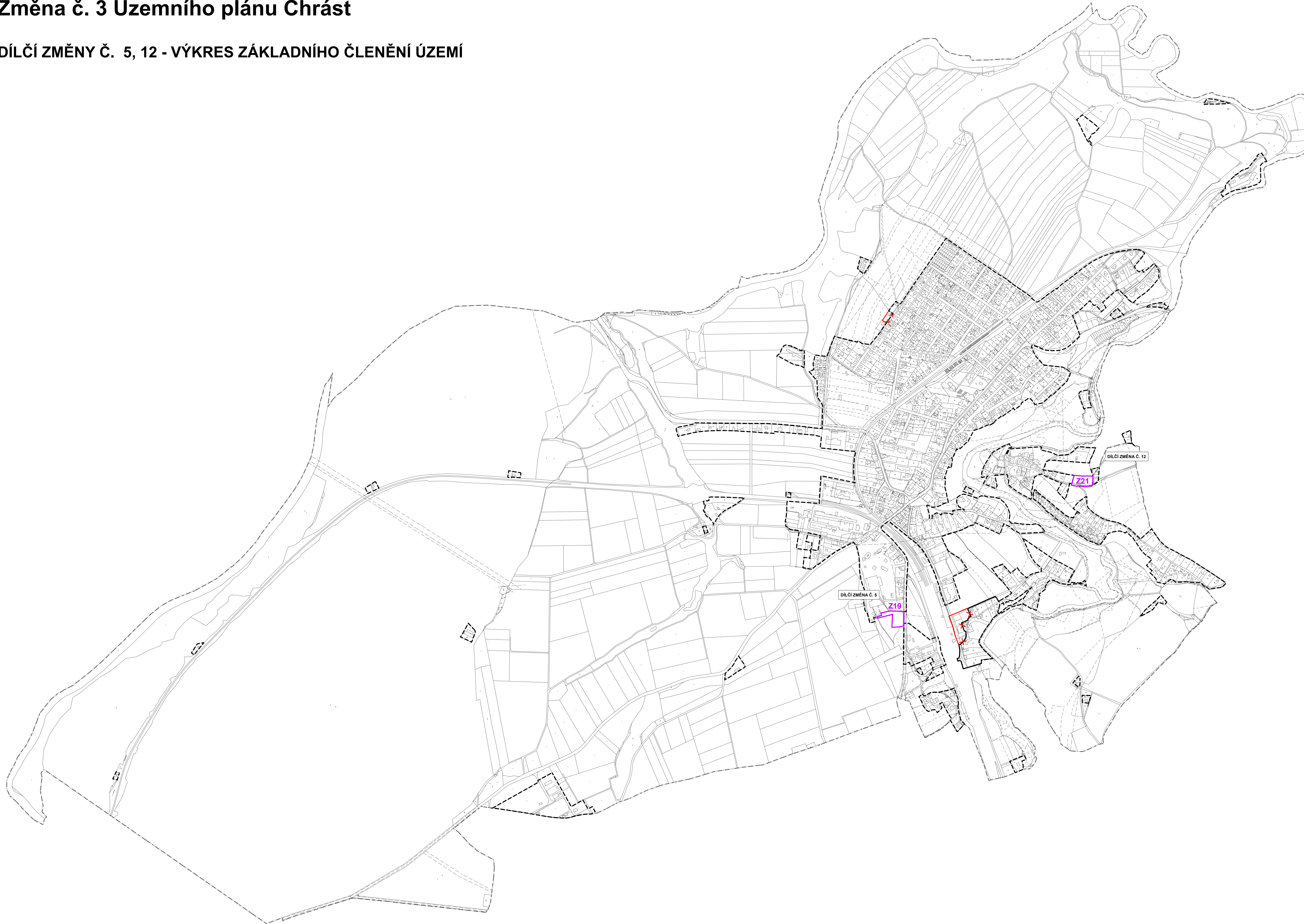







# Změna č. 3 Územního plánu Chrást

## DÍLČÍ ZMĚNY Č. 5, 12 - VÝKRES ZÁKLADNÍHO ČLENĚNÍ ÚZEMÍ



### LEGENDA:

-  HRANICE ZASTAVĚNÉHO ÚZEMÍ
-  ZMĚNA HRANICE (ROZŠÍŘENÍ) ZASTAVĚNÉHO ÚZEMÍ K DATU 1.2.2018
-  Z19 HRANICE A OZNAČENÍ ZASTAVITELNÉ PLOCHY
-  HRANICE SPRÁVNÍHO ÚZEMÍ CHRÁST

Záznam o účinnosti:  
Vydalo: Zastupitelstvo obce Chrást  
Datum nabytí účinnosti:  
Pořizovatel: Odbor stavebního úřadu MMP

Oprávněná osoba pořizovatele: .....  
Ing. arch. Jitka Růžičková

Projektant: ÚTVAR KONCEPCE A ROZVOJE MĚSTA PLZNĚ, příspěvková organizace  
Zpracovatel: .....  
Ing. arch. Irena Králová